



**MENTERI ENERGI DAN SUMBER DAYA MINERAL  
REPUBLIK INDONESIA**

**KEPUTUSAN MENTERI ENERGI DAN SUMBER DAYA MINERAL  
NOMOR : 2963 K/30/ME/M/2008**

**TENTANG**

**PENETAPAN WILAYAH KERJA PERTAMBANGAN PANAS BUMI  
DI DAERAH SORIK MARAPI – ROBURAN – SAMPURAGA,  
KABUPATEN MANDAILING NATAL,  
PROVINSI SUMATERA UTARA**

**MENTERI ENERGI DAN SUMBER DAYA MINERAL,**

- Membaca** : Surat Direktur Jenderal Mineral, Batubara dan Panas Bumi Nomor 1447/30/DJB/2008 tanggal 26 Juni 2008 perihal Rancangan Keputusan Menteri ESDM tentang Penetapan Wilayah Kerja Pertambangan Panas Bumi di Daerah Sorik Marapi -- Roburan -- Sampuraga (Provinsi Sumatera Utara);
- Menimbang** : a. bahwa di daerah Sorik Marapi – Roburan – Sampuraga, Kabupaten Mandailing Natal, Provinsi Sumatera Utara, telah dilakukan survei pendahuluan dan eksplorasi oleh Pusat Sumber Daya Geologi (dahulu Direktorat Inventarisasi Sumber Daya Mineral), Pusat Vulkanologi dan Mitigasi Bencana Geologi (dahulu Direktorat Vulkanologi) dan PT Pertamina;
- b. bahwa berdasarkan pengkajian dan pengolahan data hasil survei pendahuluan dan eksplorasi sebagaimana dimaksud dalam huruf a dan sesuai dengan ketentuan Pasal 11 ayat (2) Peraturan Pemerintah Nomor 59 Tahun 2007 tentang Kegiatan Usaha Panas Bumi, perlu menetapkan Wilayah Kerja Pertambangan Panas Bumi di daerah Sorik Marapi – Roburan – Sampuraga, Kabupaten Mandailing Natal, Provinsi Sumatera Utara dalam suatu Keputusan Menteri Energi dan Sumber Daya Mineral;
- Mengingat** : 1. Undang-Undang Nomor 27 Tahun 2003 tentang Panas Bumi (Lembaran Negara RI Tahun 2003 Nomor 115, Tambahan Lembaran Negara RI Nomor 4327);
2. Peraturan Pemerintah Nomor 59 Tahun 2007 tentang Kegiatan Usaha Panas Bumi (Lembaran Negara RI Tahun 2007 Nomor 132, Tambahan Lembaran Negara RI Nomor 4777);
3. Keputusan Presiden Nomor 187/M Tahun 2004 tanggal 20 Oktober 2004 sebagaimana telah beberapa kali diubah, terakhir dengan Keputusan Presiden Nomor 77/P Tahun 2007 tanggal 28 Agustus 2007;
4. Peraturan Menteri Energi dan Sumber Daya Mineral Nomor 030 Tahun 2005, tanggal 20 Juli 2005 tentang Organisasi dan Tata Kerja Departemen Energi Dan Sumber Daya Mineral;


5. Peraturan Menteri Energi dan Sumber Daya Mineral Nomor 11 Tahun 2008 tanggal 21 April 2008 tentang Tata Cara Penetapan Wilayah Kerja Pertambangan Panas Bumi;

MEMUTUSKAN :

- Menetapkan : KEPUTUSAN MENTERI ENERGI DAN SUMBER DAYA MINERAL TENTANG PENETAPAN WILAYAH KERJA PERTAMBANGAN PANAS BUMI DI DAERAH SORIK MARAPI – ROBURAN – SAMPURAGA, KABUPATEN MANDAILING NATAL, PROVINSI SUMATERA UTARA.
- KESATU : Daerah Sorik Marapi - Roburan - Sampuraga, Kabupaten Mandailing Natal, Provinsi Sumatera Utara, seluas 62.900 hektare ditetapkan sebagai Wilayah Kerja Pertambangan Panas Bumi, dengan koordinat dan peta sebagaimana tercantum dalam Lampiran I dan Lampiran II Keputusan Menteri ini.
- KEDUA : Wilayah Kerja Pertambangan Panas Bumi sebagaimana dimaksud dalam Diktum Kesatu dapat ditawarkan kepada Badan Usaha dengan cara lelang sesuai dengan ketentuan peraturan perundang-undangan.
- KETIGA : Keputusan Menteri ini mulai berlaku pada tanggal ditetapkan.

Ditetapkan di Jakarta  
pada tanggal 30 Desember 2008

MENTERI ENERGI DAN SUMBER DAYA MINERAL

  
PURNOMO YUSGIANTORO

Tembusan :

1. Menteri Koordinator Bidang Perekonomian
2. Menteri Dalam Negeri
3. Menteri Keuangan
4. Menteri Kehutanan
5. Menteri Negara Lingkungan Hidup
6. Sekretaris Jenderal Departemen Energi dan Sumber Daya Mineral
7. Inspektur Jenderal Departemen Energi dan Sumber Daya Mineral
8. Direktur Jenderal Mineral, Batubara dan Panas Bumi  
Departemen Energi dan Sumber Daya Mineral
9. Kepala Badan Geologi
10. Gubernur Sumatera Utara
11. Bupati Mandailing Natal

LAMPIRAN I KEPUTUSAN MENTERI ENERGI DAN SUMBER DAYA MINERAL  
 NOMOR : 2963 K/30/MEM/2008  
 TANGGAL : 30 Desember 2008

KOORDINAT WILAYAH KERJA PERTAMBANGAN PANAS BUMI  
 DAERAH SORIK MARAPI – ROBURAN – SAMPURAGA


LOKASI

- PROVINSI : SUMATERA UTARA
- KABUPATEN : MANDAILING NATAL
- POTENSI ENERGI : PANAS BUMI
- KODE WILAYAH : 14FEBPBM1202
- LUAS WILAYAH : 62.900 HEKTARE

NO. TITIK	GARIS BUJUR (BUJUR TIMUR (BT))			GARIS LINTANG (LINTANG UTARA (LU) / LINTANG SELATAN (LS))			
	°	'	"	°	'	"	LU / LS
1	99	28	55.54	0	53	17.78	LU
2	99	38	7.8	0	53	17.78	LU
3	99	38	7.8	0	48	53.53	LU
4	99	39	50.35	0	48	53.53	LU
5	99	39	50.35	0	42	56.05	LU
6	99	42	47.07	0	42	56.05	LU
7	99	42	47.07	0	41	22.33	LU
8	99	48	1.22	0	41	22.33	LU
9	99	48	1.22	0	31	17.45	LU
10	99	45	0.18	0	31	17.45	LU
11	99	45	0.18	0	32	50.67	LU
12	99	43	10.69	0	32	50.67	LU
13	99	43	10.69	0	33	42.7	LU
14	99	42	30.58	0	33	42.7	LU
15	99	42	30.58	0	34	42.32	LU
16	99	41	51.55	0	34	42.32	LU
17	99	41	51.55	0	35	8.46	LU
18	99	40	36.85	0	35	8.46	LU
19	99	40	36.85	0	35	53.95	LU
20	99	39	53.2	0	35	53.95	LU
21	99	39	53.2	0	37	2.84	LU
22	99	39	33.26	0	37	2.84	LU
23	99	39	33.26	0	37	58.35	LU
24	99	38	35.88	0	37	58.35	LU
25	99	38	35.88	0	38	29.72	LU
26	99	37	23.87	0	38	29.72	LU
27	99	37	23.87	0	39	8.48	LU
28	99	35	58.91	0	39	8.48	LU
29	99	35	58.91	0	39	33.25	LU
30	99	35	32.54	0	39	33.25	LU

31	99	35	32.54	0	40	12.26	LU
32	99	34	31.95	0	40	12.26	LU
33	99	34	31.95	0	41	29.82	LU
34	99	34	14.91	0	41	29.82	LU
35	99	34	14.91	0	42	17.13	LU
36	99	33	34.89	0	42	17.13	LU
37	99	33	34.89	0	42	30.76	LU
38	99	32	52.66	0	42	30.76	LU
39	99	32	52.66	0	42	21.82	LU
40	99	32	18.14	0	42	21.82	LU
41	99	32	18.14	0	42	44.51	LU
42	99	31	44.99	0	42	44.51	LU
43	99	31	44.99	0	44	25.38	LU
44	99	32	2.25	0	44	25.38	LU
45	99	32	2.25	0	45	9.3	LU
46	99	32	8.52	0	45	9.3	LU
47	99	32	8.52	0	45	50.09	LU
48	99	31	59.11	0	45	50.09	LU
49	99	31	59.11	0	46	29.31	LU
50	99	31	19.88	0	46	29.31	LU
51	99	31	19.88	0	47	44.61	LU
52	99	30	31.25	0	47	44.61	LU
53	99	30	31.25	0	48	17.55	LU
54	99	30	18.69	0	48	17.55	LU
55	99	30	18.69	0	49	43.84	LU
56	99	29	38.67	0	49	43.84	LU
57	99	29	38.67	0	50	39.17	LU
58	99	29	9.66	0	50	39.17	LU
59	99	29	9.66	0	51	3.84	LU
60	99	28	55.54	0	51	3.84	LU

MENTERI ENERGI DAN SUMBER DAYA MINERAL,


  
PURNOMO YUSGIANTORO

LAMPIRAN II KEPUTUSAN MENTERI ENERGI DAN SUMBER DAYA MINERAL

NOMOR : 2963 K/30/MEM/2008

TANGGAL : 30 Desember 2008

PETA WILAYAH KERJA PERTAMBANGAN PANAS BUMI DI DAERAH SORIK MARAPI - ROBURAN - SAMPURAGA



WKP-SORIK MARAPI-ROBURAN-SAMPURAGA

MENTERI ENERGI DAN SUMBER DAYA MINERAL,

*Purnomo Yusgiantoro*  
PURNOMO YUSGIANTORO